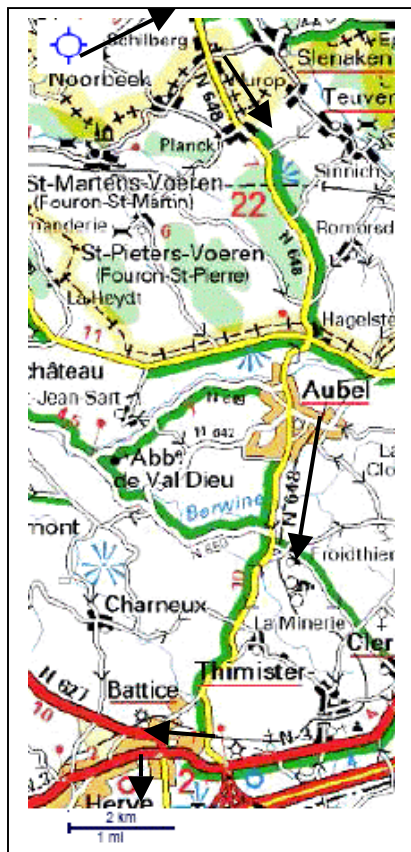


Steil en smal – Route des Ardennes – Caravantrekker.nl



Caravantrekker.nl biedt u deze prachtige autoroute aan, zodat u het geleerde tijdens het BergTrainingsWeekend in de praktijk verder kunt oefenen. De route is grotendeels met caravan te rijden, mits de combinatie wat aankan en de chauffeur enige ervaring en genoeg zelfvertrouwen heeft. De wegen zijn deels smal en er komen zeker flink steile stukken in voor tot zo'n 15% en in een enkel geval tot meer dan 20%. Waar het erg smal en bovendien flink steil is, is dit aangegeven. We raden u beslist aan die prachtige stukken van de route te rijden, maar dan zonder caravan! Koppel hem even af, wielklem erop en gaan.

De route loopt vanaf **Noorbeek** (Zuid-Limburg) door het noordelijk deel van de Belgische Ardennen. De route is grofweg afgebakend door de plaatsen Verviers, Spa en Coo (Stavelot) aan de oostkant (van noord naar zuid) en Werbomont, Aywaille, Remouchamps en Sprimont aan de westzijde (van zuid naar noord). Vervolgens terug door een verrassend deel van de Voerstreek ten zuidwesten van **Aubel**. De route is pak hem beet 160 km lang en is prima te doen in 4 à 5 uur. Een goede Michelinkaart is aan te raden, maar met de (detail)kaartjes zal het ook allemaal wel lukken. Het is goed te weten dat er oostelijk van de route de snelweg A27 (E42) loopt en westelijk de A26 (E25). Heeft u er genoeg van dan is de route dus te onderbreken.

Kiest u voor de westelijke retour-snelweg (Luxemburg – Luik) sla dan vóór Luik rechtsaf bij **Sprimont**, afslag 45 naar **Theux** en **Verviers**. Daar kiest u dan de A27 (E42). Onderaan het kaartje hierboven komt u dan uit. Volg dan **Thimister**, **Aubel**.

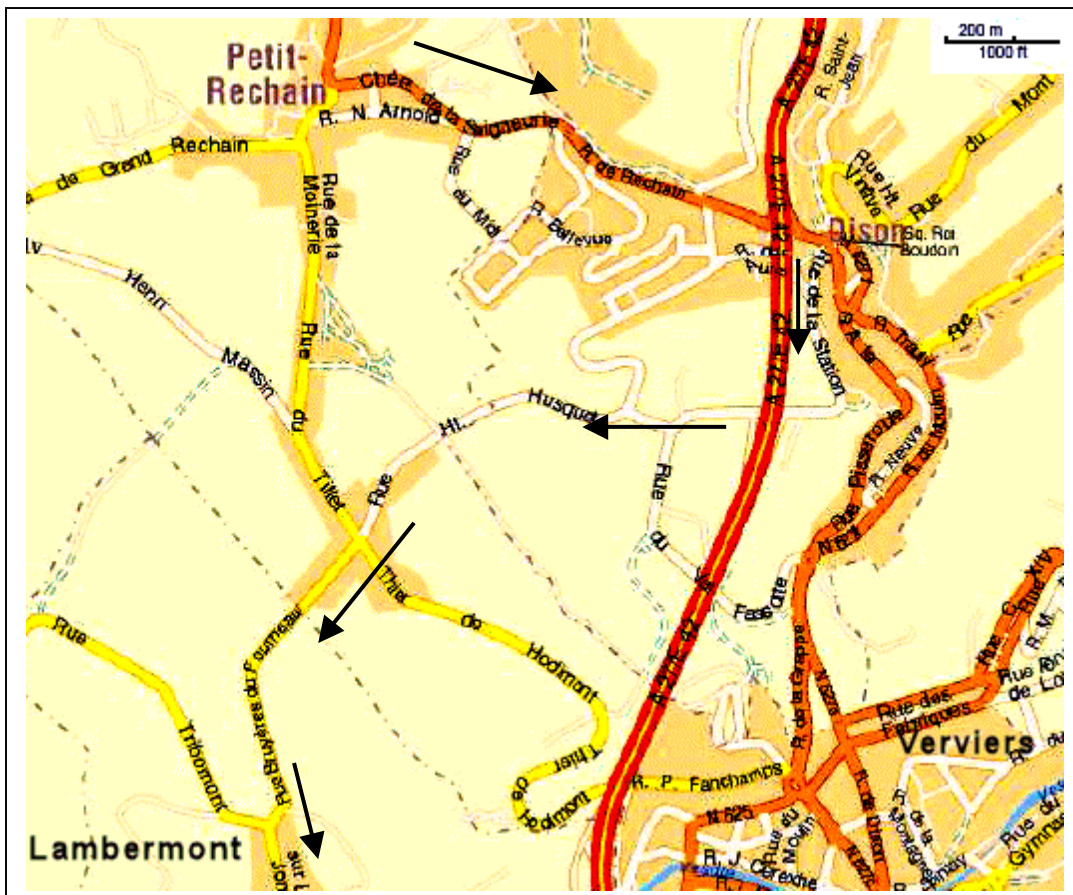
Terminologie in de routebeschrijving. RD is rechtdoor. RA is rechtsaf en LA is linksaf. ri. is richting en een vetgedrukte plaatsnaam staat op het kaartje en komt u ook door. Rechthoeken in de overzichtskaartjes duiden op uitvergroete deelkaartjes. De wegkleur is dan vaak anders.

Caravantrekker.nl is niet aansprakelijk voor eventuele fouten in de route, noch voor de geschiktheid die te rijden met uw caravancombinatie. Het volgen van de route is uw eigen verantwoordelijkheid. De route is zeker zo aantrekkelijk als solorit, delen daaruit kunt u eventueel daarna met caravan rijden ter eigen beoordeling.

Kaartje hierboven. Vanaf de camping RA via **Noorbeek** naar de provinciale weg 'De Hut – De Planck'. RA en via een eerste afdaling bereikt u het gezellige plaatsje **Aubel**. Koffie? RD N648 Verviers vervolgen. Op de grote rotonde N2 RA ri. Herve en in **Battice** LA N627 ri. **Dison**, Verviers.

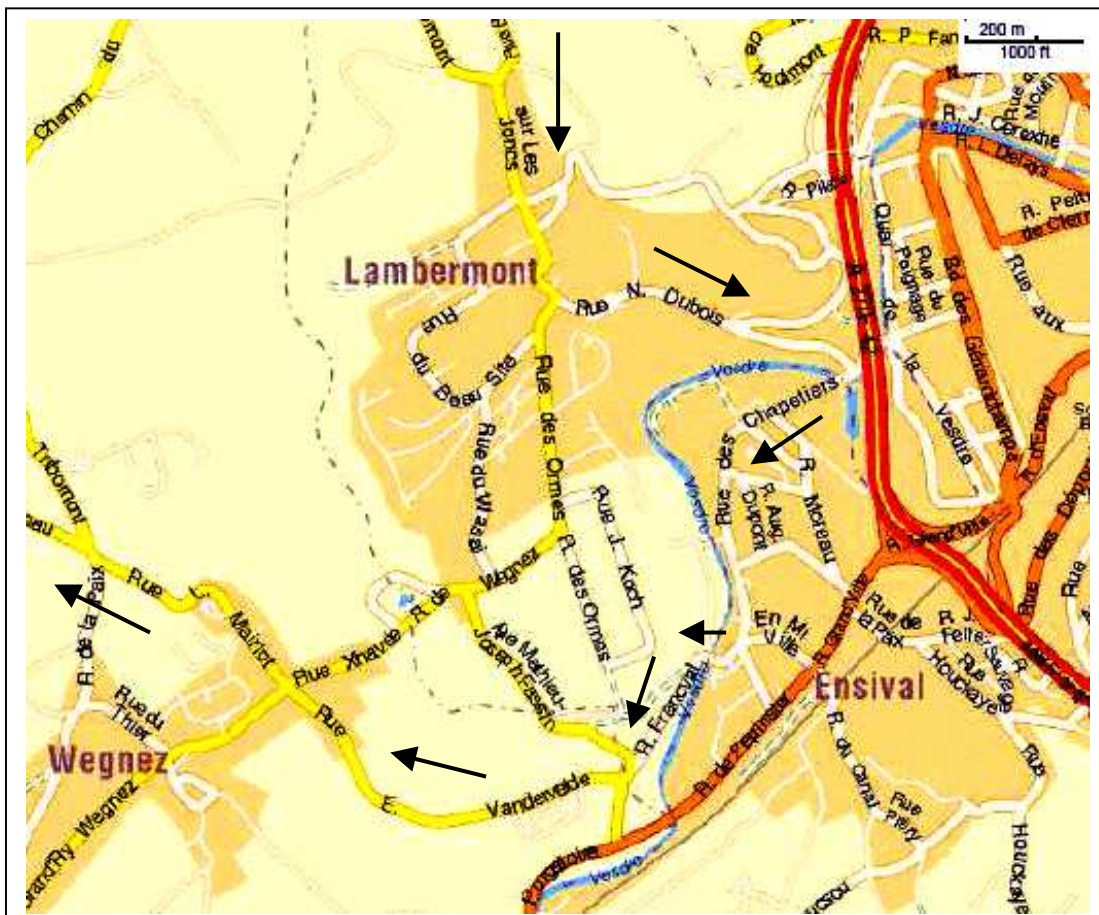
Kaartje rechts. We dalen nu af via het voorstadje **Petit Rechain** en net onder de snelweg door gaan we RA ri. St. Vith. Er volgen nu enkele detailkaartjes.



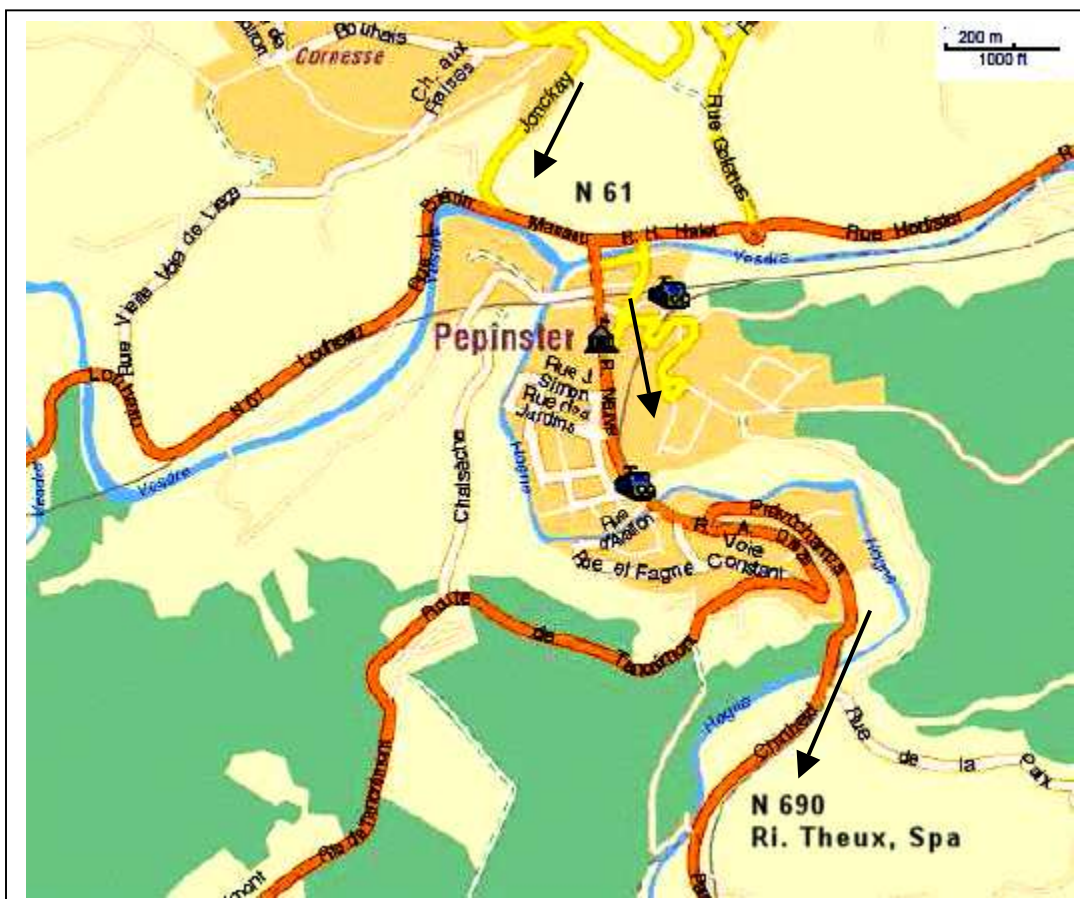
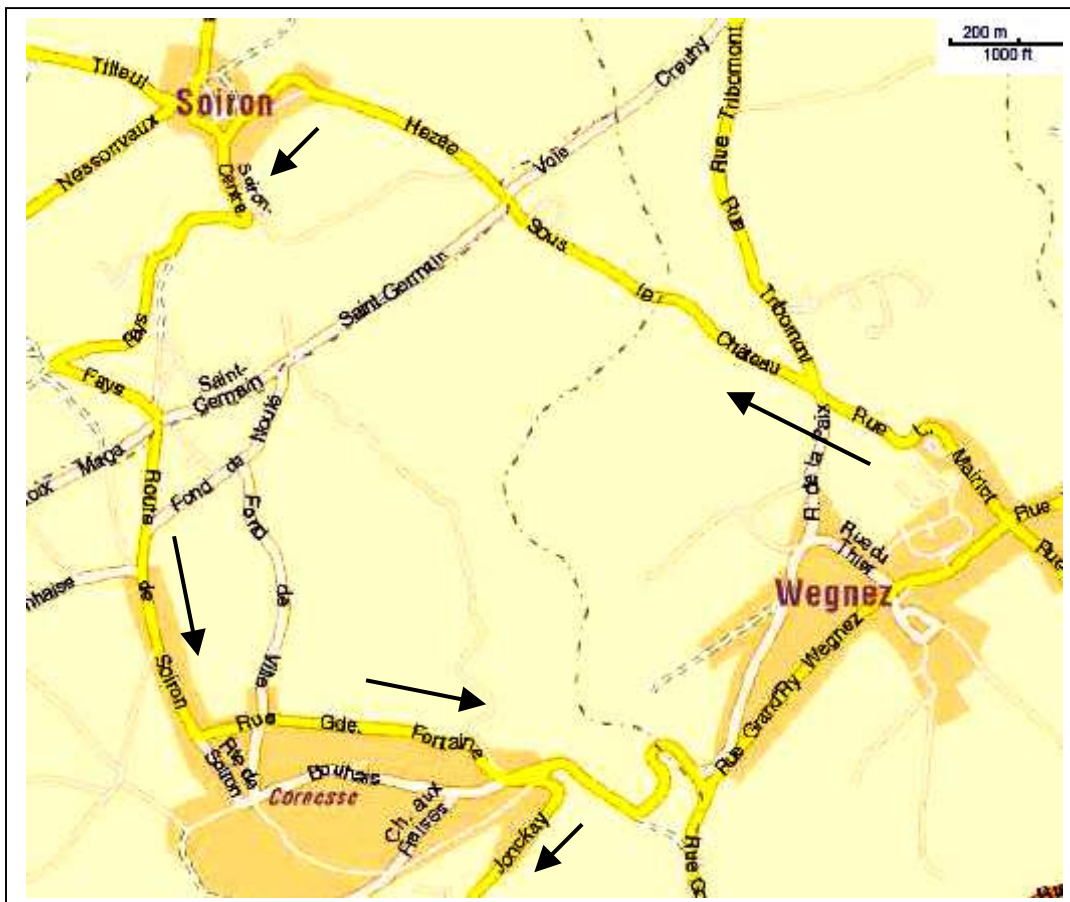


Kaartje hierboven. Gele weg is in detail oranje geworden. Afdalen als gezegd via **Petit-Rechain** en net voorbij het snelwegviaduct RA witte weg ri. St. Vith, weg vervolgen onder de snelweg door via een flinke stijging RD Ensival, **Lambermont**.

Kaartje hieronder. LA Rue Dubois afdalingen 15%, schakel naar één of twee terug. Voor snelwegviaduct RA riviertje over en na 1,1 km bij rotonde RA weer riviertje over LA ri. Lambermont. Oversteken ri. **Wegnez**. kruising RD ri. Saumagne.



Kaartje hieronder. Niet naar Saumagne, maar beetje links aanhouden en in **Soiron** LA via 2 hairpins naar boven RD **Cornesse**, ri. **Pepinster**. In **Cornesse** LA, einde Cornesse RA (Jonckay), flinke afdaling met caravanhindernissen (slalom), kijk in de spiegels naar de banden, langzaam.



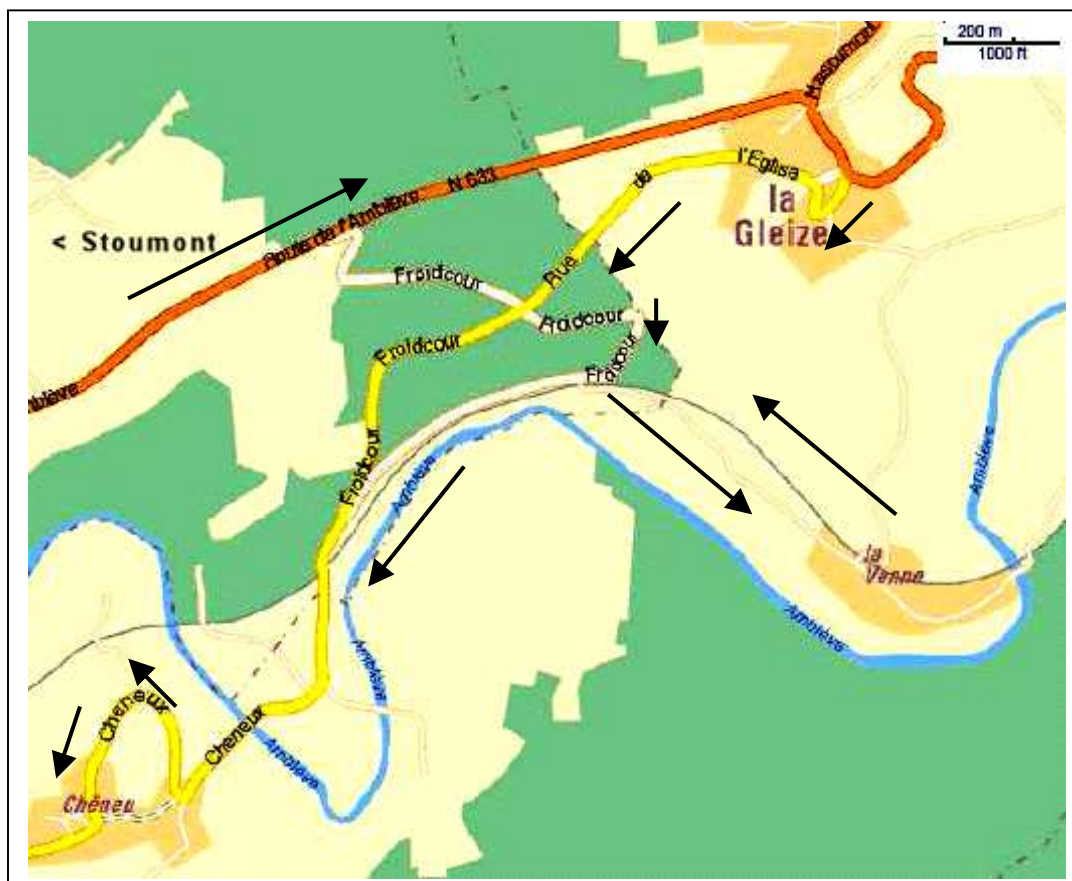
Zie kaartje op vorige pagina en ook het tweede overzichtskaartje op pagina 1. **Pepinster**. Onderaan Voorangsweg N61 LA. Na ca. 150 meter RA ri. **Theux**, Banneux. Verderop LA over het spoor N690 ri. **Theux**, Spa.

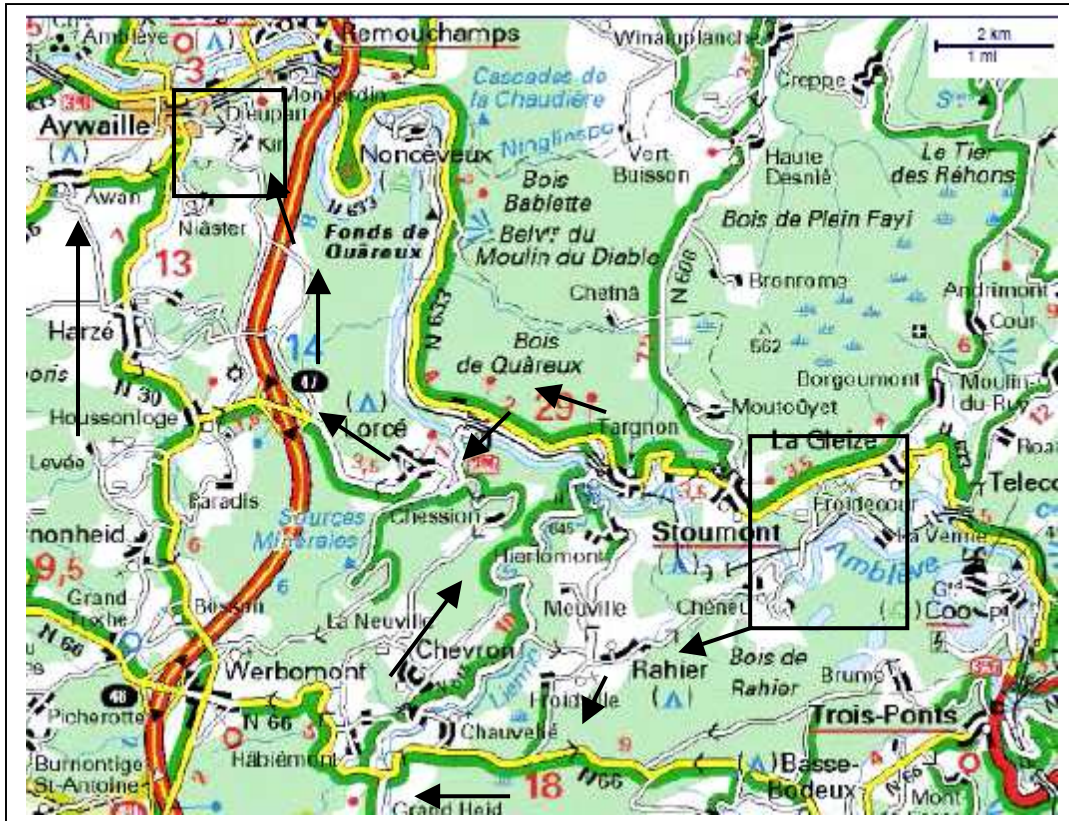


In **Theux** (zie kaartje links) volgt u Spa, de N62. Vóór Spa RA N69 ri. Remouchamps. **La Reid** LA. (Col de Hautregard 357m). In **Desnié** rechts aanhouden **Stoumont**. Na lange afdaling bij voorrangsweg (**Stoumont**) LA **La Gleize**.

In het detailkaartje hieronder is de gele weg oranje geworden. Let op. In **La Gleize** scherp RA ri. **Cheneu**. Op de viersprong LA en verderop is de mogelijkheid over de spoorbrug LA naar **La Vanne** te rijden. Dat weggetje loopt uiteindelijk dood op de kruising van spoorweg (viaduct) en Amblève (brug), maar ergens daarvoor kunt u wellicht de combinatie kwijt. Ga hier lekker even picknicken of een stukje wandelen want het is hier prachtig. Keer terug en vervolg de route naar **Cheneu** en daarna **Rahier**.

Zie verder overzichtskaartje op pagina 5.





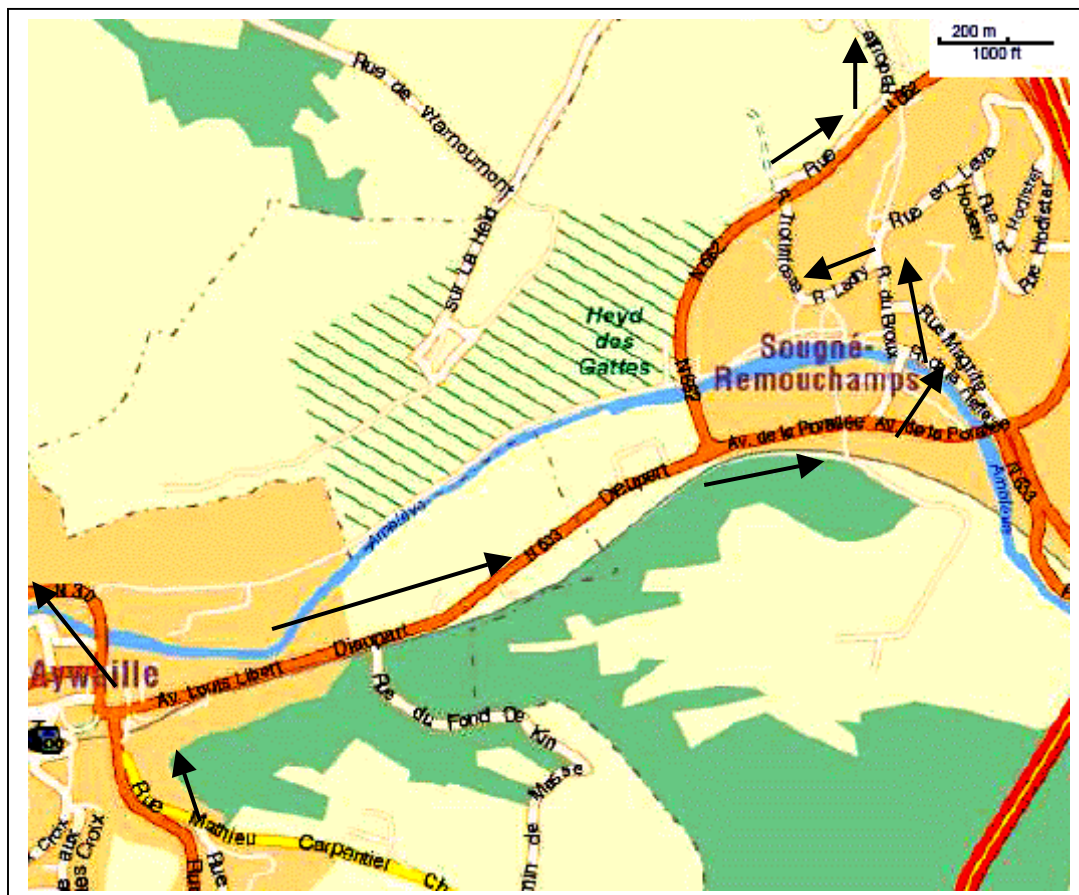
Zie overzichtskaartje hierboven. Via **Cheneu** bereikt u **Rahier**. Links aanhouden **Froidville** en na een afdaling slaat u RA op de N66. Een kilometer of drie, vier verderop RA langs het riviertje de Lienne. Wegnummer N645. Prachtige bochten en dat weten de motorrijders dus let op. Weg vervolgen tot einde en dan LA ri. Remouchamps langs de Amblève en na een kleine 2 km (eigenlijk het eerste weggetje schuin naar beneden) LA ri. **Lorcé**. Let op, u moet haaks een smal spoorwegtunneltje onderdoor! Via een paar fraaie haarspeldbochten bereikt u **Lorcé** en daarna blijft de weg regelmatig stijgen tot... hoogste punt, er een bubbeltjeswaterfabriek staat links van de weg. Wat je diep haalt is lekker, zullen we maar zeggen.



We naderen de snelweg, oprit 47, en dan moet u een keuze maken. We raden u aan de snelweg te kruisen verderop RA de N30 naar **Aywaille** te volgen, maar dan beslist solo het 'gele' rondje hiernaast te maken.

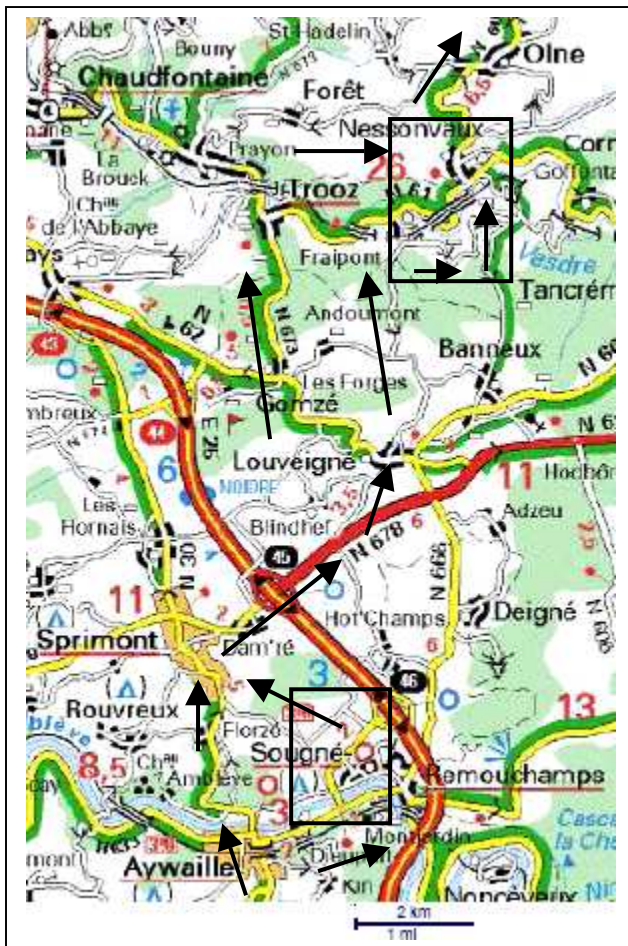
De 'moeilijke' route is anders. Net voor de snelweg slaan we RA **Havelange**. RD (niet LA) ri. **Kin**. Naderhand kruist u de snelweg en houden we rechtsaan (Col de Stoqueu 347m). We naderen **Aywaille**, u kunt dan rechtsaf ofwel linksaf. Zie het detailkaartje op de vorige pagina. Beide routes zijn moeilijk met caravan. Zie vorige pagina voor de alternatieve route via de N30.

Of u nu voor de makkelijke route kiest (N30 naar **Aywaille**) of voor de moeilijke route, we raden u aan toch ergens uw combinatie neer te zetten en – beslist – ten noorden van **Remouchamps** de beruchte wielrennerskiller **La Redoute** te meesteren. Ja, beslist zonder caravan. Het ding is zeer steil (+20%) maar bovendien kunnen er op de smalle stukken tegenliggers opdoemen. Een heel klein deel is inderdaad eenrichtingsverkeer, maar het merendeel niet. Helaas. De killer is dus niet zozeer het percentage (althoewel), maar de weg zelf en mogelijk de aanwezige wielrenners! Op het kaartje hieronder volgt u voor de 'veilige' route in **Aywaille** LA en vervolgens RA de N30 ri. **Sprimont**. Ten noorden van Aywaille komt de route via de La Redoute vanzelf op deze N30 uit.



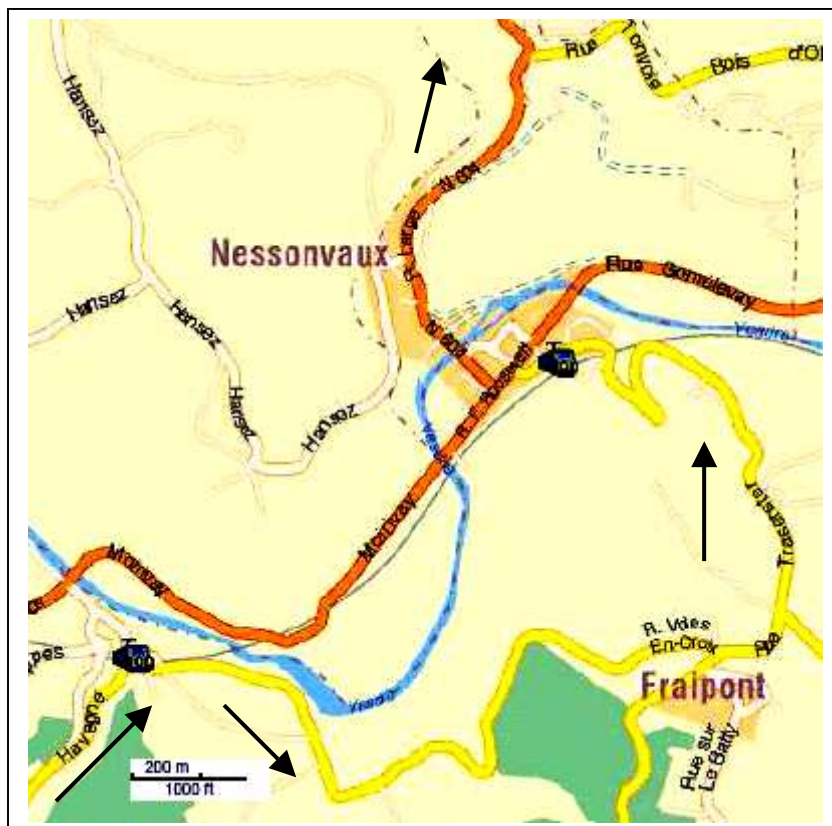
La Redoute

Okay, solo auto dus... RA in **Aywaille** en daarna aan de rand van **Remouchamps** RD bij de afslag naar de snelweg. Verderop rotonde LA. 200 meter verderop kruist u de Amblève en dan haaks LA. Onmiddellijk RA dat straatje in. In een flits ziet u het bordje **La Redoute**. Het gaat al omhoog en na een paar honderd meter scherp LA, weg omhoog al maar rechts aanhouden en u kruist de linkerrondweg rond **Remouchamps** naar de snelweg. Rechts evenwijdig aan die rondweg de weg volgen. Op het kaartje hieronder ziet u het verloop van 'de La Redoute'. Het 'rondje' is inderdaad eenrichtingsverkeer. Een vergrote kaart ziet u daaronder. U zou links, rechts wat rondjes kunnen rijden? Bovenaan weg vervolgen en rechts aanhouden na de gsm-mast. U komt op de N30 uit.

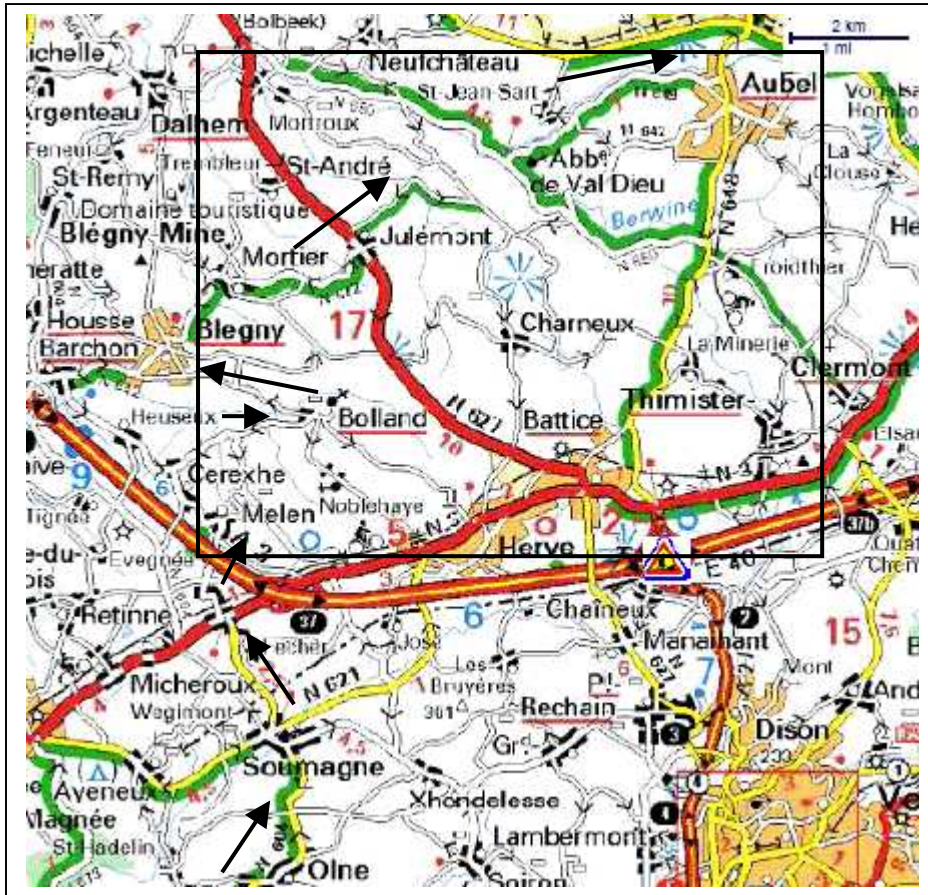


Okay, de caravan weer opgevat danwel in één ruk dóór via de N30 vanaf **Aywaille** naar **Sprimont**. RA N678, onder de snelweg door en let dan op de afslag LA Sendrogne, Blindef maar vooral **Louveigné**. Zie het overzichtskaartje links. Op de voorrangsweg aangekomen in **Louveigné** moeten we weer een keuze maken. De makkelijkste route is via de groenbelijnde wegen naar **Trooz** RA via **Nessonvaux** LA verder naar **Oline**.

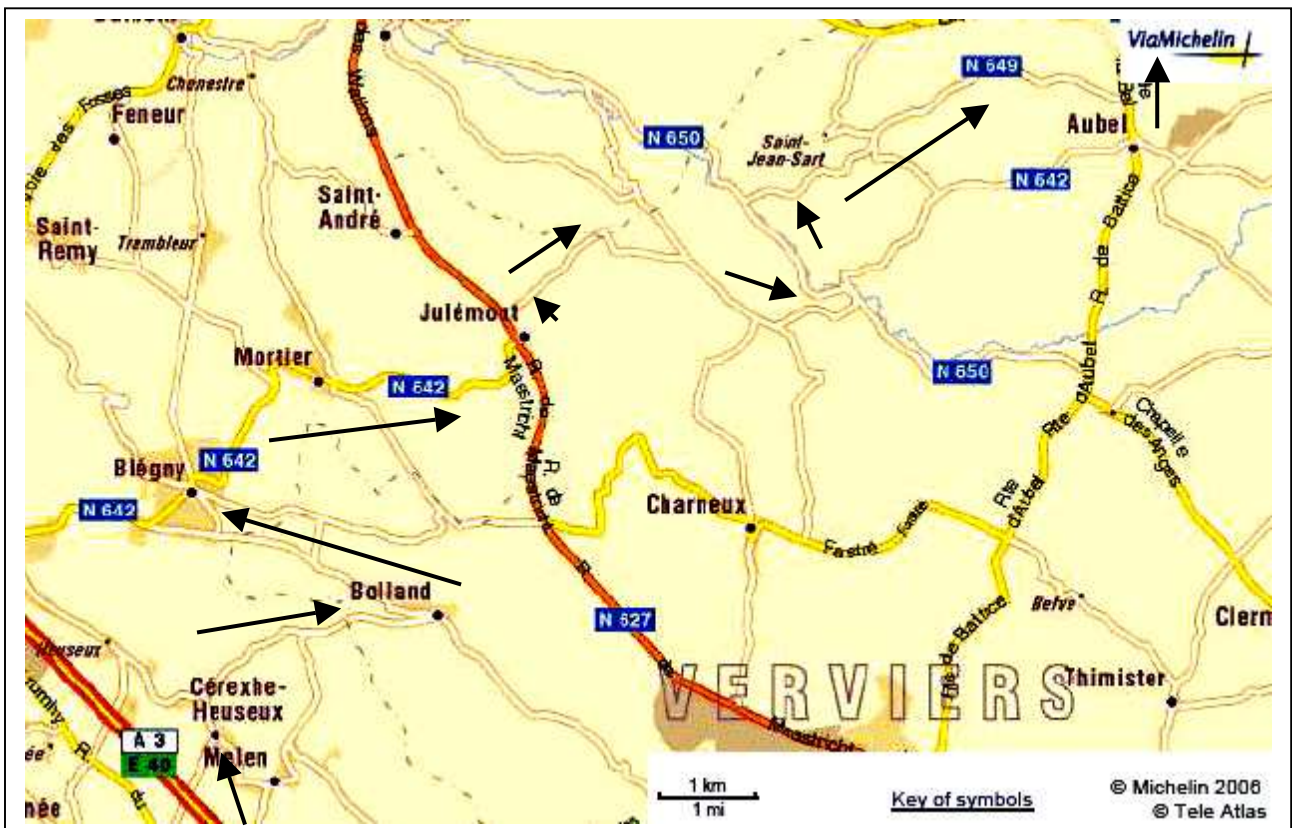
De lastigste is in **Louveigné** bij de voorrangsweg even RA en meteen LA, ri. **Fraipont**, Andoumont. Niet naar Banneux maar verderop RA **Fraipont** blijven volgen. Hieronder het deelkaartje voor deze route. Hier geldt dat de route met caravan te doen is, zeker het eerste deel tot aan dat linker treintje, mits... Dus bij twijfel afkoppelen en solo verkennen!



Op het kaartje hiernaast kunt u bij het linker treintje LA het tunneltje door (lastig), maar u kunt beter doorrijden naar boven **Fraipont (haut)**. Linksaanhouden en afdalen ri. treintje 2 **Nessonvaux**. Let op er zit in de afdaling een enorme knijpert van een haarspeldbocht. LA voorrangsweg en meteen RA naar **Oline**. Prachtige weg.



Olné RD Soumagne. RD (schuin) **Micheroux** N621 oversteken en 2,5 km verderop ook de N3. ri Barchon en **Melen**. Onder de snelweg Luik – Aken door. **Melen**. Via **Bolland** naar **Blegny**, **Mortier** en **Julémont** terug naar **Aubel**. Zie detailkaartje hieronder.



In **Melen** gaan we RD en daarna RA naar **Bolland**. Bij het klooster(?) scherp LA naar **Blégny**. RA de N642 volgen **Mortier**. In **Julémont** voorrangsweg LA ri Maastricht en na 100 m meteen RA ri. **Aubel**. Na het kruisen van het riviertje de Berwine LA en dan kunt u hier nog wat ronddolen (o.a. via het klooster Saint-Jean Sart) in dit mooie land tot u in **Aubel** belandt. Vandaaruit LA terug naar Noorbeek.